

Janvier 2022

## I - Accidentalité locale

[données 2022 non consolidées]

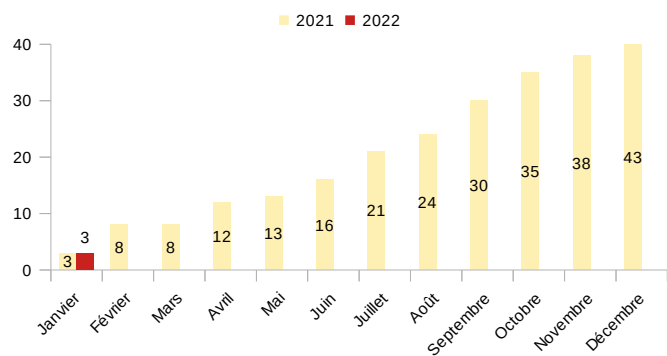
### ◆ Les chiffres

	Janvier		
	2021	2022	Écart
Accidents corporels	53	68	15
Tués	3	3	0
Blessés	65	77	12
Blessés hospitalisés	15	22	7

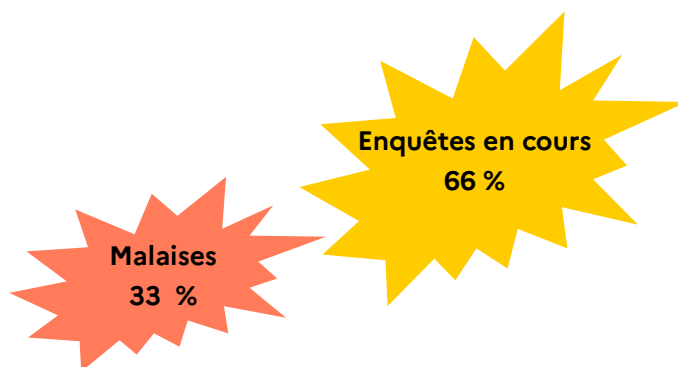
### ◆ Le cumul de l'année

	Janvier		
	2021	2022	Variation
Accidents corporels	53	68	28 %
Tués	3	3	0 %
Blessés	65	77	18 %
Blessés hospitalisés	15	22	47 %

### ◆ Le cumul mensuel des tués



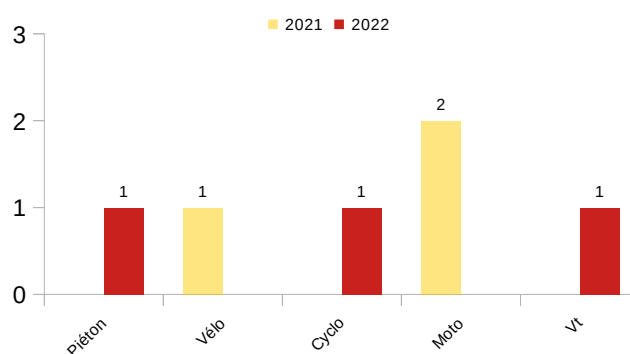
### ◆ Les causes principales des accidents mortels



### ◆ La répartition des tués par âge

Tranches d'âges	Répartition (%)
Moins de 15 ans	
15 - 17 ans	33 %
18 - 24 ans	
25 - 29 ans	
30 - 34 ans	
35 - 44 ans	
45 - 54 ans	
55 - 64 ans	
65 - 74 ans	33 %
Plus de 75 ans	33 %

### ◆ Le nombre de tués par mode de déplacement



## II - Actualités

### Plan départemental d'actions de sécurité routière du Finistère

#### Appel à projets pour le 31 mars 2022

La sécurité routière est une priorité nationale avec, pour objectif, de réduire l'accidentalité et la mortalité routière. Afin de lutter contre l'insécurité routière, l'État soutient les initiatives des acteurs locaux dans le cadre de son plan départemental d'actions de sécurité routière (Pdasr), qu'ils soient institutionnels, associatifs, issus du monde professionnel ou de la société civile.

Pour vous inscrire dans cette dynamique engagée en matière de lutte contre l'insécurité routière, la Préfecture du Finistère peut soutenir les projets de vos structures ou associations visant à **la pédagogie, la sensibilisation, l'éducation ou la communication** ([Lien vers appels à projets 2022](#)).

Les projets doivent porter sur les 5 enjeux retenus dans le document général d'orientations 2018-2022 : le risque routier professionnel, la conduite après usage de substances psycho-actives (alcool, stupéfiants), les jeunes (14-29 ans), les seniors (+ 65 ans), le partage de la voirie.

#### Concours « Elliot le Pilote »

Le concours départemental vient d'être lancé auprès des écoles primaires et des centres de loisirs.

Il propose de répondre à un quiz de 10 questions sur la bonne conduite à adopter sur la route et de réaliser une affiche composée d'un slogan sur le thème suivant : « **À pied ou à vélo, en sécurité avec Elliot** » (par classe ou centre de loisirs).

Lors d'une remise de prix, les lauréats recevront un kit pédagogique pour leur classe : **une piste vélo avec ses équipements de sécurité routière**. Par ailleurs, **chaque classe participante sera récompensée**.



Remise des prix concours départemental 2019  
Classe de l'école publique de Cast

#### Cartographie des accidents par commune

L'Observatoire national interministériel de sécurité routière (ONISR) met à la disposition de tous, un outil cartographique permettant de visualiser les accidents corporels de la circulation routière enregistrés par les forces de l'ordre, ainsi que les victimes de ces accidents, en France métropolitaine et outre-mer, des 10 dernières années (jusqu'en 2020 -dernière année officielle).

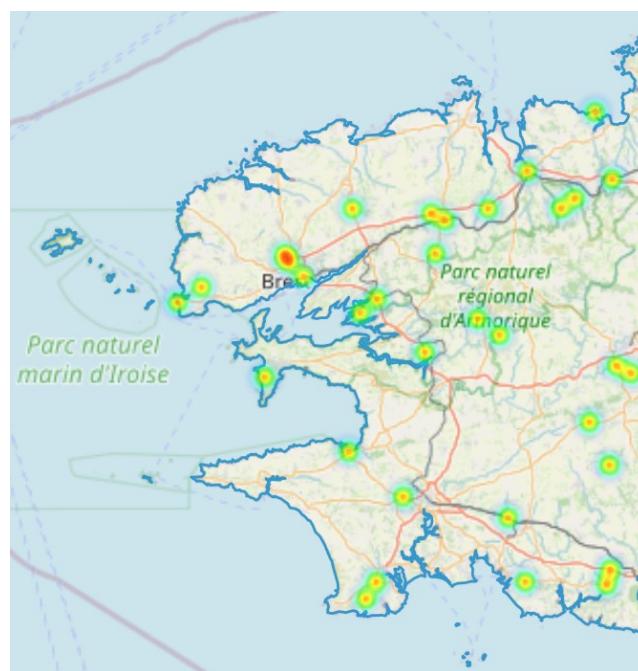
Il est aussi possible de superposer avec les emplacements des radars automatiques fixes.

Par défaut la carte affiche les accidents mortels de 2020.

Afin de définir une commune ou de lancer une nouvelle recherche d'accidents ou d'appliquer des choix différents, il suffit de cliquer sur la loupe.



[Lien vers la carte des accidents](#)



La carte permet une superposition des radars fixes



Nouvelle adresse de messagerie  
[pref-securite-routiere@finistere.gouv.fr](mailto:pref-securite-routiere@finistere.gouv.fr)